

RUTA DEL AGUA

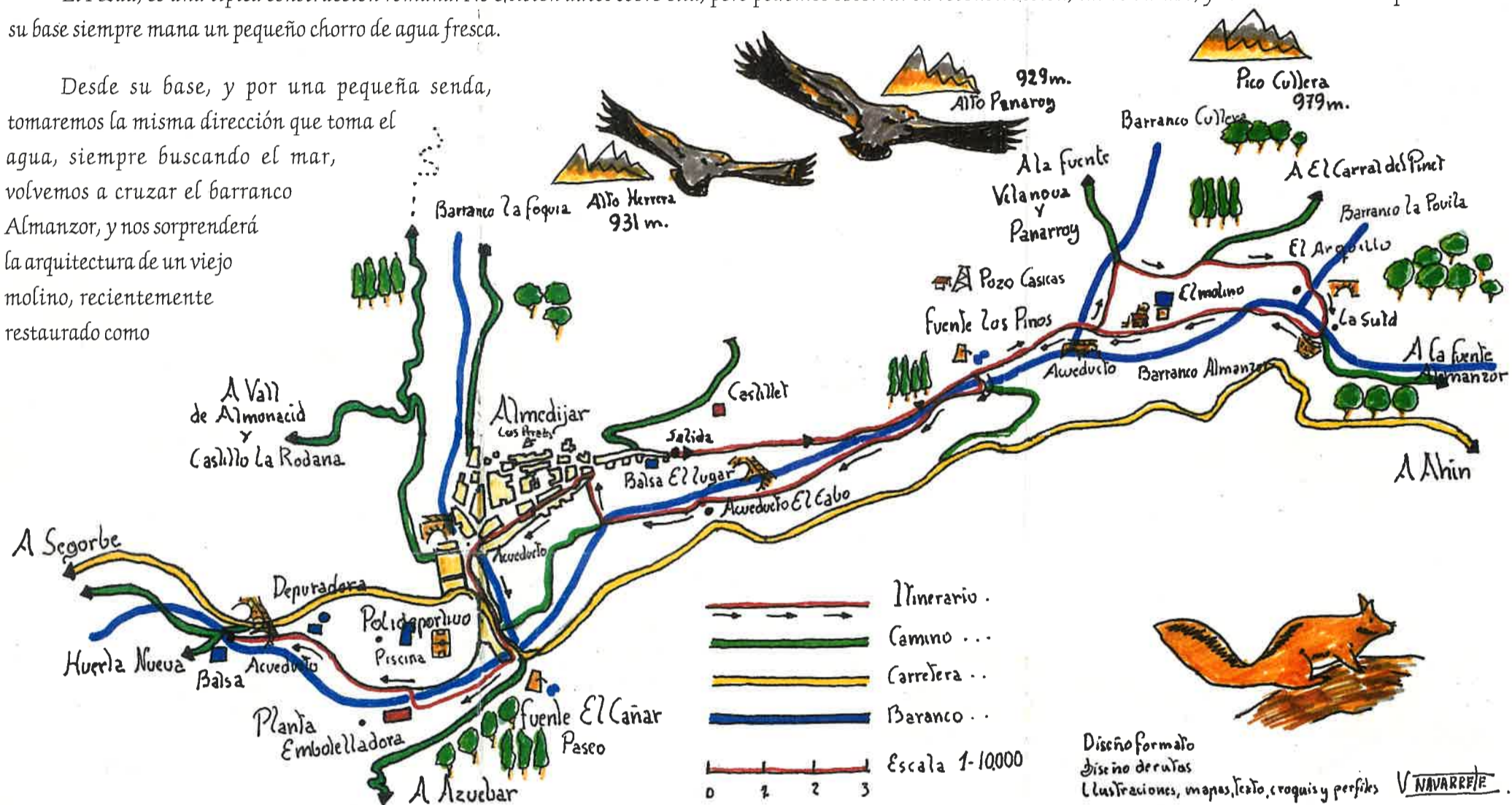
Desde la salida de la población, al terminar la calle "el Barrio", a los pies del monte "El Castillet", por el camino de "Los Pinos", daremos comienzo LA RUTA DEL AGUA.

Llegando al merendero donde la tradición dicta pasar las tardes de Pascua, nos daremos cuenta de lo importante que es ese combinado de hidrógeno y oxígeno. En la misma fuente podremos ver una reciente perforación, el pozo "Casicas", que suministra el agua a la población cuando el estío merma las fuentes y aumenta la población veraneante. Siguiendo el camino nos adentramos en la bella Sierra Espadán. Su característica geología de piedra de sílex (rodano) es la principal responsable, junto con los bosques de alcornoques, que manan de sus riscos multitud de fuentes de increíbles calidad y pureza, de poco caudal, pero de regularidad matemática. De esas fuentes, y desde hace siglos, se abastece Almedijar. Este itinerario nos dará ejemplo de aprovechamiento, ahorro, canalización y recogida del agua.

Disfrutando del itinerario, en un magnífico medio natural, llegaremos al "Azud del Estrecho", un muro de piedra de magnífica construcción en el mismo centro del Barranco de Almanzor, no construido para embalsar el agua, sino para su desvío hacia acequias para su transporte.

El Azud, es una típica construcción romana. No existen datos sobre ella, pero podemos observar su reconstrucción, tal vez árabe, y su mantenimiento posterior. En su base siempre mana un pequeño chorro de agua fresca.

Desde su base, y por una pequeña senda, tomaremos la misma dirección que toma el agua, siempre buscando el mar, volvemos a cruzar el barranco Almanzor, y nos sorprenderá la arquitectura de un viejo molino, recientemente restaurado como



vivienda. Se tienen datos de él de los siglos XII y XIII, pero su construcción quizás sea mucho más antigua, como refleja su arco de piedras en medio punto de salida del agua, y su robusta torre maciza para hacer crecer la presión del agua y poner en marcha las muelas de piedra para moler trigo, cebada, bellotas, algarrobas, maíz....

El agua que provenía caballera del Azud, es almacenada en una balsa justo en la parte superior del molino, utilizando la sobrante para el riego, y si no fuera necesario el riego, continúa su canalización a la balsa "del Lugar", ya en el interior de la población.

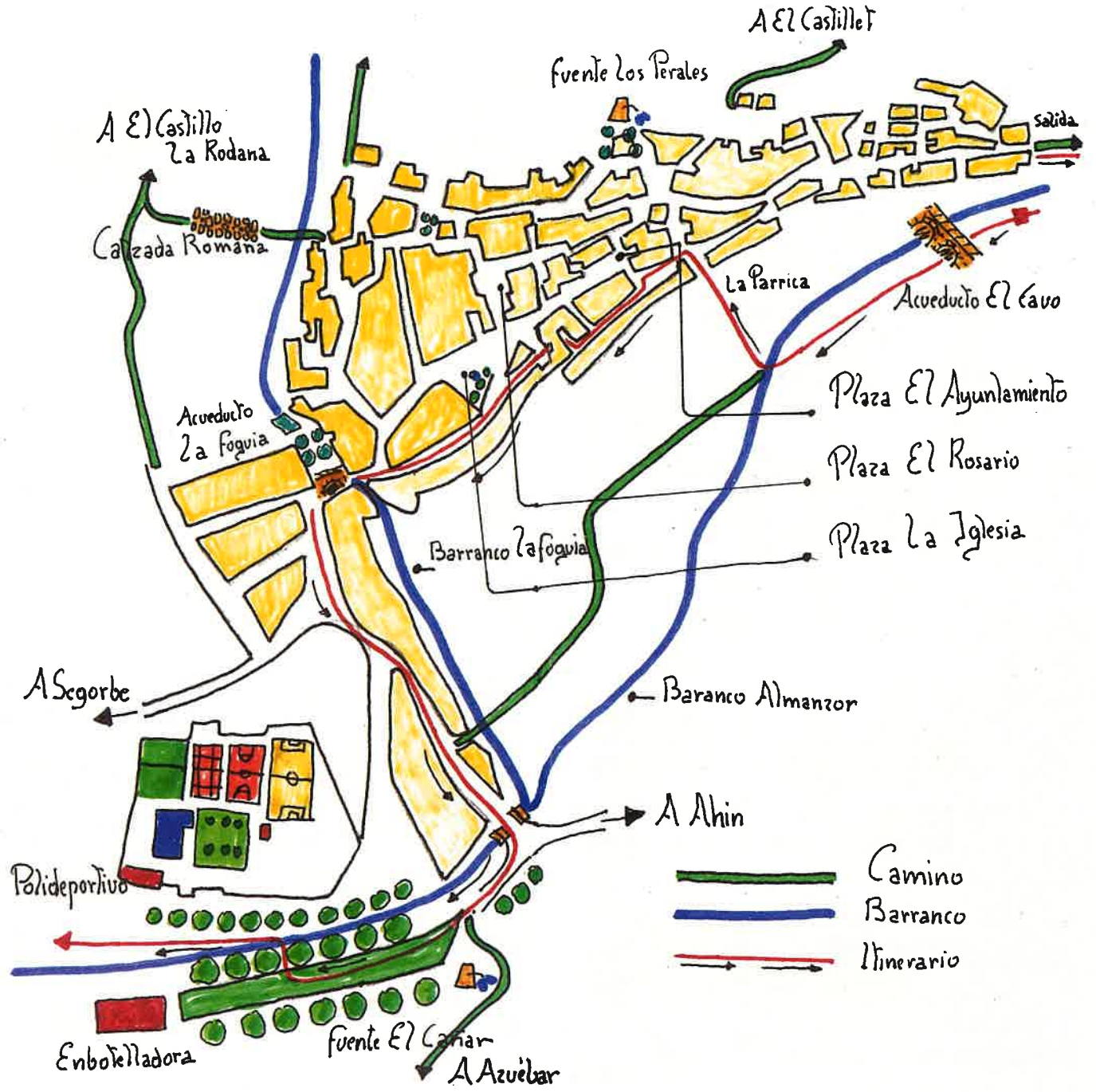
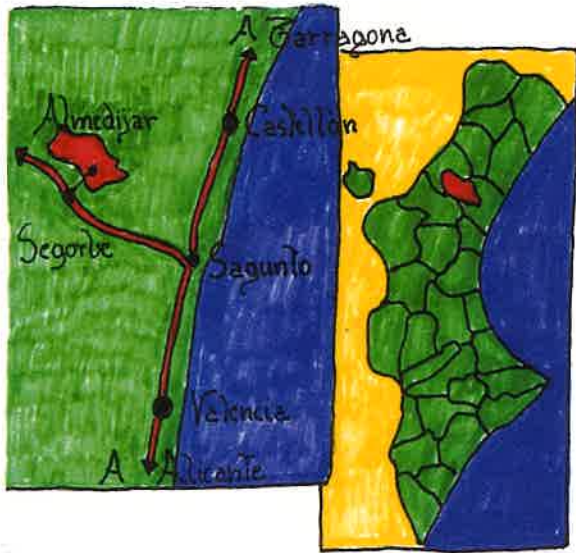
Continuaremos el itinerario siguiendo el curso del agua pasando a escasos metros de un viejo acueducto bastante deteriorado, en parte por las riadas, puesto que confluyen en él dos barrancos, o bien por las escaramuzas de tropas invasoras en la edad media, para cerrar el abastecimiento y provocar la rendición más rápida.

Siguiendo el camino, llegaremos nuevamente al pozo "Casicas" y ahí nos dirigiremos por una senda hecha por el mismo cauce de la rambla, hasta llegar al acueducto de "el Cabo", el cual, salva el barranco y conduce el agua de la balsa del "Lugar" a las huertas de la otra orilla. Este acueducto es de construcción árabe. Se pueden observar sus dos arcos supervivientes.

Siguiendo el camino, cruzaremos de nuevo el barranco, y tomaremos a la derecha la cuesta de la "Parrica", para introducirnos en el casco urbano en la calle "Acequia", pasando por el "Porche", la "Replaceta" y bajaremos por la calle "Santísima Trinidad" o calle de la "Arenica", al final de la cual, en el jardín, encontraremos otro acueducto romano, que además de canalizar el agua enviándola a la balsa de la "Huerta Nueva", servía de acceso peatonal al recinto amurallado del Almajassir medieval. Este es el acueducto más antiguo y se cree que su construcción fue realizada para canalizar el agua sobrante de la fuente "los Perales", recogida en el "Carcabo" de la calle Nueva y el agua de lluvia de toda la villa.




Seguiremos dándonos un paseo hasta la fuente "el Cañar". Recorriendo su merendero a la sombra de su arboleda, encontraremos la envasadora, cuyas aguas están registradas como unas de las mejores de la Comunidad Valenciana.

Cruzaremos de nuevo el barranco y siguiendo el sendero llegaremos hasta la moderna depuradora de aguas residuales, que devuelven el agua a su cauce limpia de impurezas. Por último encontraremos el acueducto de la "Huerta Nueva", último en el recorrido, también de origen romano que encauza el agua a la balsa que riega dicha huerta.



Parque Natural Sierra Espadán



-  Camino
-  Barranco
-  Itinerario