

# RUTA DE LA HISTORIA

La salida del recorrido se inicia en el parque, a la entrada de la población, adornada por dos ruedas cónicas de molino del siglo XIX, y junto al recio acueducto romano que servía de entrada peatonal al recinto amurallado de Almajassir, nombre árabe con que se denominaba Almedijar en la edad media.

Después de entretenernos en el estudio del acueducto desde el mismo lecho del barranco, seguiremos por la calle "el Cañar" y por la carretera de Ahín, desviándonos a la izquierda antes de llegar al puente de la rambla "el Cañar". Cruzaremos el barranco "Foquía" y desde el mismo camino podemos observar los campos de olivos y almendros y la fértil tierra de regadío con frutales y hortalizas, denominados "el Huerto", que llegan hasta la vieja muralla de cimentación romana y reconstrucción árabe que rodeaba el pueblo.

Siguiendo el camino, cruzaremos el barranco de "Almanzor" y llegaremos al acueducto de "el Cabo", de construcción árabe al cual le falta uno de sus ojos y le resta belleza, pero no le resta funcionalidad, ya que sigue siendo utilizado.

Volviendo sobre nuestros pasos tomaremos el camino de la derecha, subiendo por la cuesta de "la Parrica" hasta llegar a la calle Acequia y de allí seguiremos subiendo hasta la calle Divina Pastora. Seguiremos buscando la calle Barrio y llegaremos a la calle Extramuros. A la izquierda tomaremos la calle que nos lleva hasta los depósitos de agua potable que abastece a la población. En la parte superior de estos depósitos, comienza el camino que nos lleva a "el Castillet".

No se tienen datos de la construcción del "Castillet", pero es un típico asentamiento íbero y en su cimentación asemeja la construcción romana y la reconstrucción árabe. En él quedan restos de un aljibe y de la torre del homenaje en tierra prensada y terminada con construcción de piedra y argamasa. También quedan restos de la muralla que lo fortificaba. Es un lugar de gran belleza paisajística.

Descendiendo de nuevo al pueblo, nos situaremos en las viejas eras de trillar. Un lugar pintoresco, rodeado de antiguos pajares. Descendiendo en recto llegaremos a la fuente de "los Perales", recientemente remodelada. En su parte superior se conserva un muro que debió ser la primera canalización para el abastecimiento de agua.

A continuación, el itinerario nos introducirá en la zona judía de la época medieval. Siguiendo la calle Nueva, en el primer callejón a la izquierda, encontraremos una típica construcción visigoda, con su torre redondeada y un contrafuerte que da a la plaza del Ayuntamiento.

Cruzaremos la plaza del Ayuntamiento, y de nuevo llegaremos a la calle Acequia, siguiéndola cruzamos el "Porche" hasta la "Replaceta". Ya en la zona cristiana, empieza la calle Santísima Trinidad y en la parte de arriba está la plaza de la Iglesia: típica plaza con fuentes y jardines en la que sobresale la Iglesia, con la fachada en piedra y un hermoso arco que la hace muy robusta y el recio campanario, al que recientemente le fue devuelta su altura original. Esta iglesia fue una fortificación templaria de la Orden de Alcalá y reconstruida en el siglo XVIII, pero su construcción data del siglo XIII.

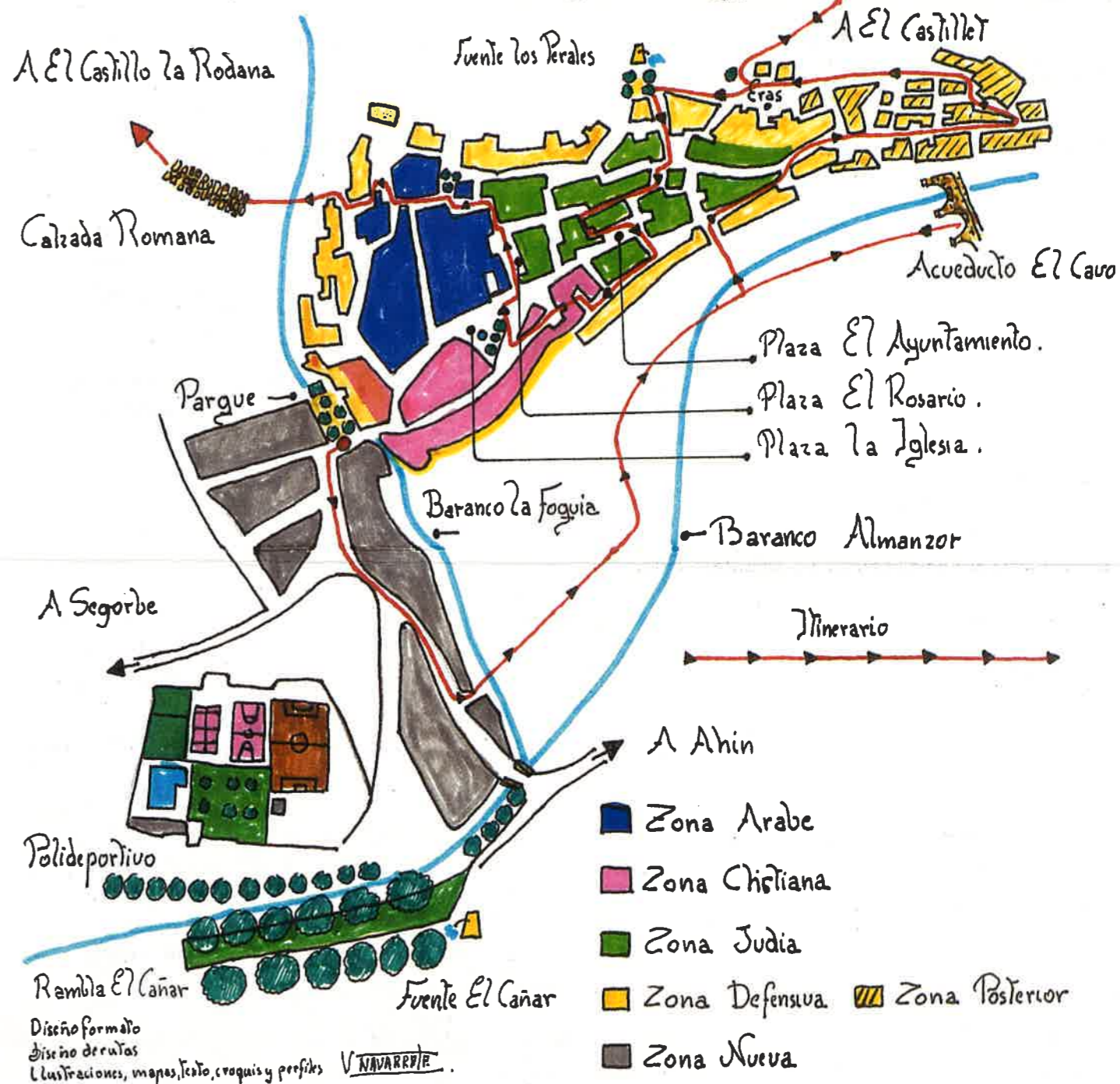
A nuestra derecha veremos un arco de medio punto, que fue la entrada al castillo, punto original de la formación del pueblo. La manzana en la que estuvo ubicado el castillo fue ocupada y reconstruida por los árabes, por lo tanto fue la zona árabe.

Seguiremos por la plaza del Rosario y la calle del mismo nombre hasta bajar al Barranco de la "Foquía" y nos encontraremos con los restos de la calzada romana. Desde ella se aprecian los restos de las murallas defensivas.

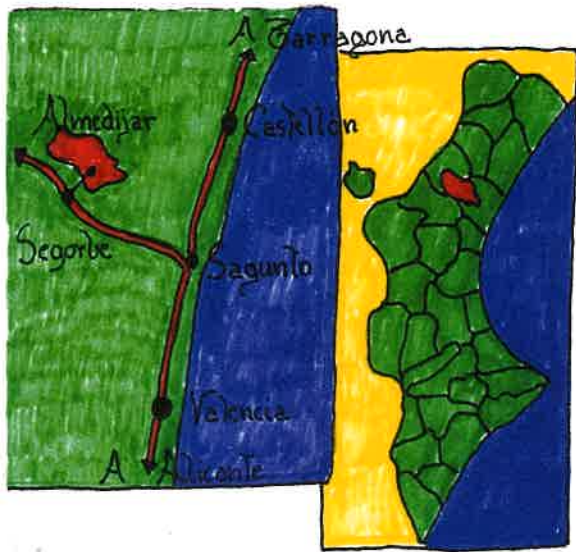
Comenzaremos la ascensión hasta la atalaya romana de "la Rodana", construida sobre un poblado íbero en el siglo VIII y fortificada por los árabes, terminando aquí el recorrido y regresando de nuevo a Almedijar.

## Supuesta División de Almedijar Medieval

"Almedijar deriva del árabe Almajassir que significa Lugar de Encuentro. Ejemplo de convivencia entre las tres culturas Árabe, Judía y Cristiana."



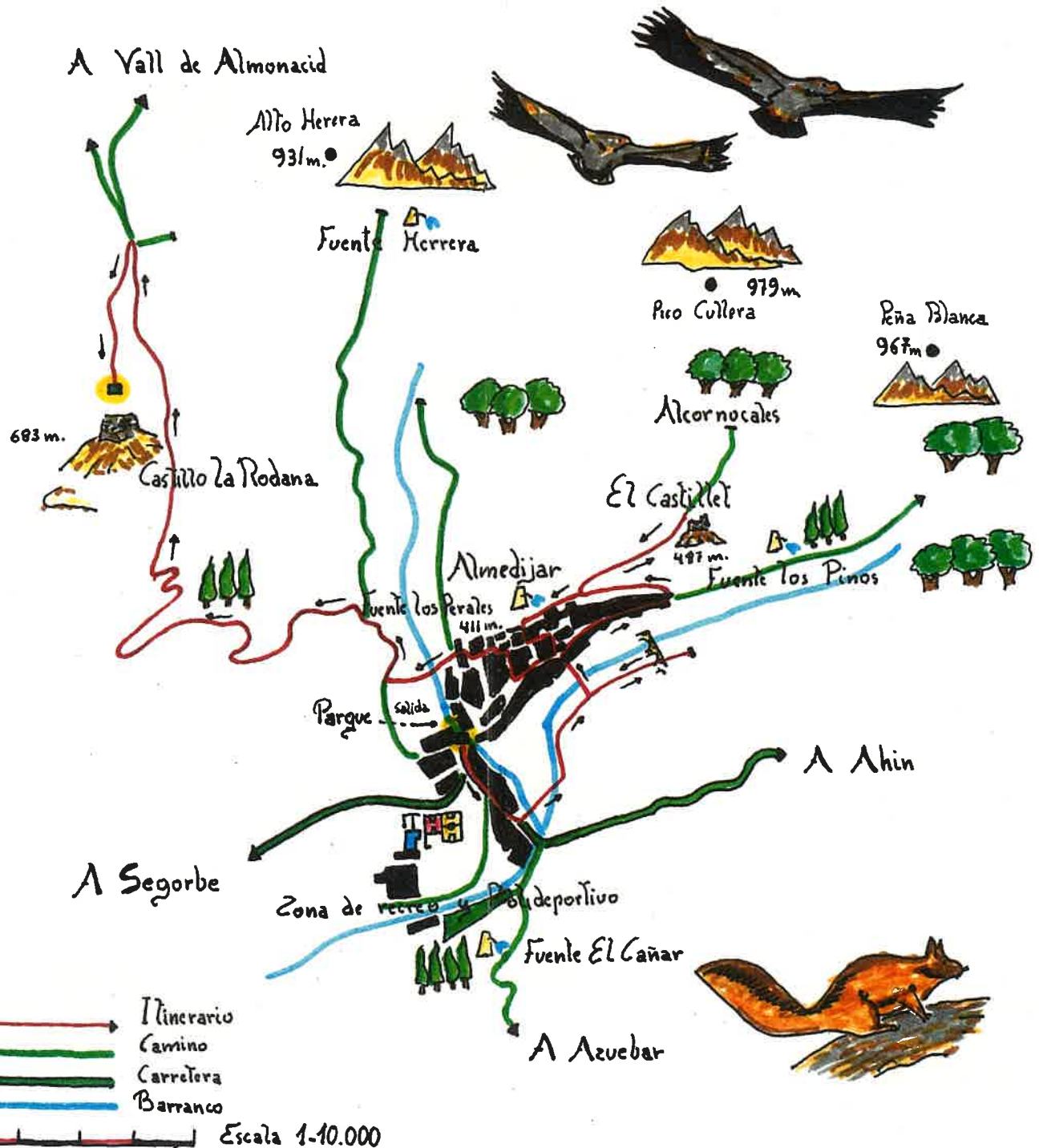




Parque Natural Sierra Espadán



A Vall de Almonacid



A Segorbe

A Azuebar

A Ahin

-  Itinerario
  -  Camino
  -  Carretera
  -  Barranco
-  Escala 1-10.000